




Inderøy kommune

Stokkan Steinbrudd (Id: 2012001)

PBL - 2008 §12-5 REGULERINGSMÅL

Bebyggelse og anlegg (§12-5- pkt.1)

 Steinbrudd / Masseuttak

Samferdsel og teknisk infrastruktur (§12-5 pkt. 2)

 Kjøreveg

PBL - 2008 §12-6 HENSYNS OG RESTRIKSJONSOMRÅDER


 Fareområde - høyspentledning

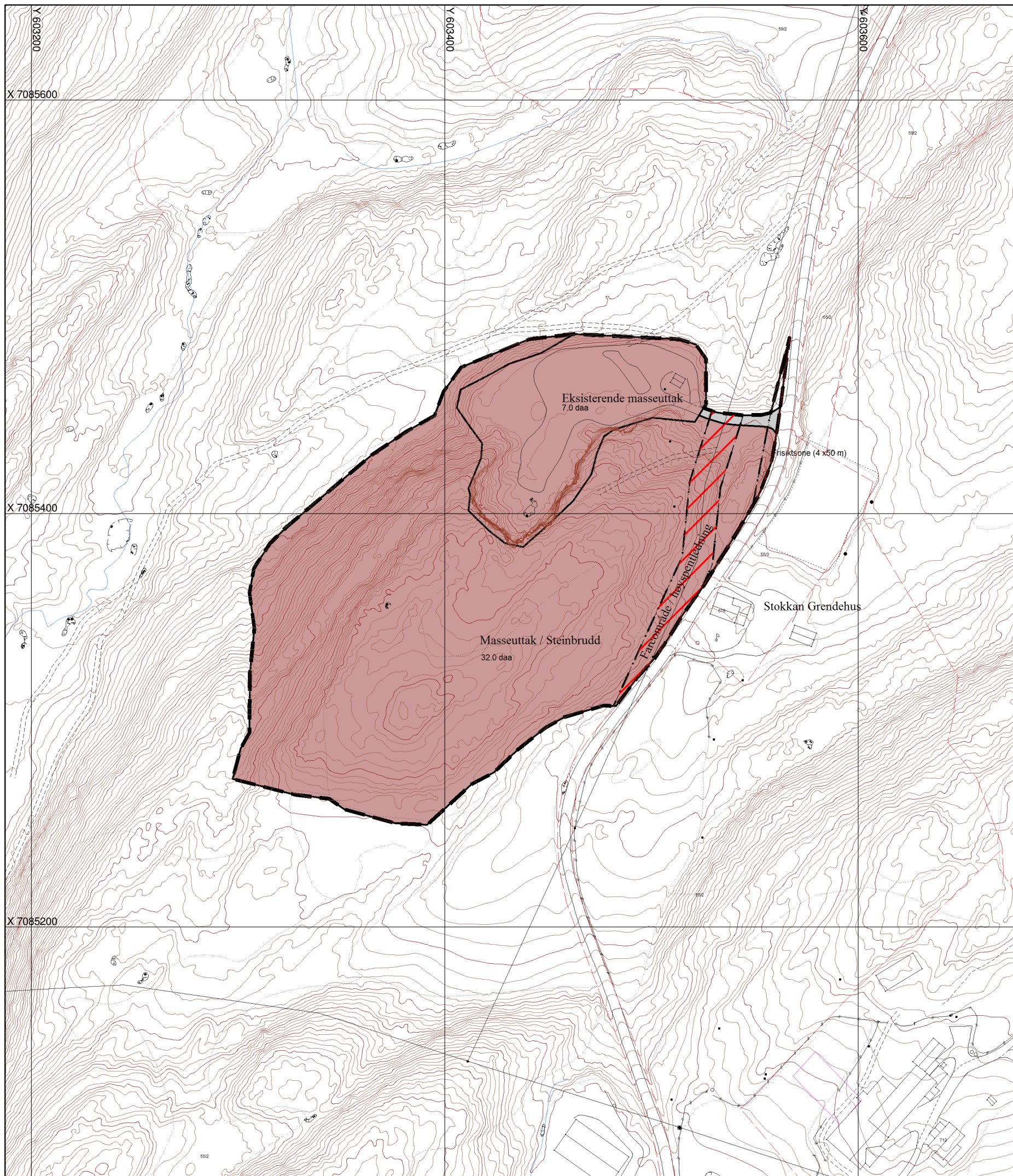
 Frisiktsone ved veg

LINJESYMBOLER m.m.

 Planens begrensning

 Formålsgrense

 Grense for restriksjonsområde



Ekvidistanse 1 m
Målestokk: 1:2000

Digitalt kartgrunnlag (FKB)
Plandata: T. Ottersland, Inderøy



Nordpil

Revidering av plankart	Dato	Sign.	
Revidert etter første gangs behandling i Hovedutvalg Natur	09.03.2012		
Saksbehandling iflg. plan- og bygningsloven	Saksnr.	Dato	Sign.
1. gangs behandling, Hovedutvalg Natur		05.03.2012	
Offentlig ettersyn perioden:			
2. gangs behandling, Hovedutvalg Natur			
Kommunestyrets vedtak			
Planen utarbeidet av: Asbjørn Berg / Trond Ottersland.	Plankart dato 09.03.2012		