





# Inderøy kommune

## Stokkan Steinbrudd (Id: 2012001)

### PBL - 2008 §12-5 REGULERINGSMÅL



#### Bebyggelse og anlegg (§12-5- pkt.1)

-  Steinbrudd / masseuttak
-  Vegetasjonsskjerm / masseuttak




#### Samferdsel og teknisk infrastruktur (§12-5 pkt. 2)

-  Kjøreveg (privat)

### PBL - 2008 §12-6 HENSYNS OG RESTRIKSJONSOMRÅDER

-  Fareområde - høyspentledning
-  Frisiktsone ved veg

### LINJESYMBOLER m.m.

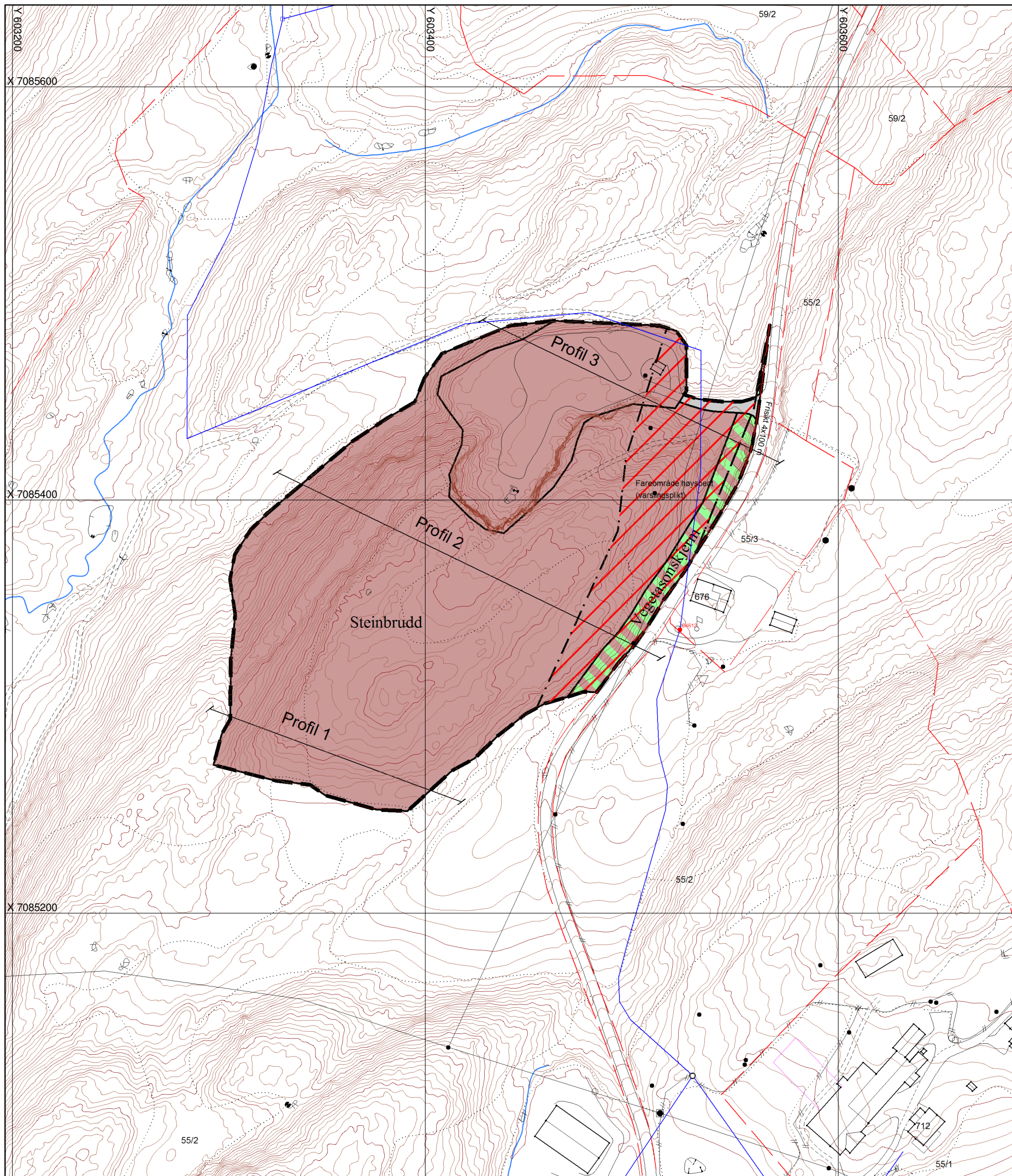
-  Planens begrensning
-  Formålsgrense
-  Grense for restriksjonsområde

Ekvidistanse 1 m  
Målestokk: 1:2000

Digitalt kartgrunnlag (FKB)  
Plandata: T. Ottersland, Inderøy



Nordpil



Revidering av plankart	Dato	Sign.	
Revidert etter første gangs behandling i Hovedutvalg Natur	09.03.2012		
Revidert etter Kommunestyrets vedtak	02.07.2012		
Saksbehandling iflg. plan- og bygningsloven	Saksnr.	Dato	Sign.
1. gangs behandling, Hovedutvalg Natur		05.03.2012	
Offentlig ettersyn perioden:			
2. gangs behandling, Hovedutvalg Natur		21.05.2012	
Kommunestyrets vedtak		29.05.2012	
<b>Planen utarbeidet av:</b> Asbjørn Berg / Trond Ottersland. revidering av kart etter vedtak - Inderøy kommune	<b>Plankart dato</b> 02.07.2012		