

① SKOLEVEI i PERIODEN 18/8-1/9

② SKOLEVEI FOM. 1/9 i TILLEGG TIL STRANDPROMENADEN.



Mindre reguleringsendring
iht. pbl. § 12-14 av

REGULERINGSPLAN FOR MOAN OG SANDFJÆRA

GNR./BNR. 51/3, 57/235, 57/265, 57/354

TEGNFORKLARING

AREALFORMÅL IHT. PBL. § 12-5





2. Samferdselsanlegg og teknisk infrastruktur

-  Kjøreveg
-  Gang-/sykkelveg
-  Annen veggrunn - tekniske anlegg
-  Parkeringsplasser (på grunnen)


3. Grønnstruktur

-  Friområde

Linjetyper

-  Planens begrensning
-  Formålsgrense
-  Regulert senterlinje
-  Grense for gjennomføringssone
-  Grense for bestemmelser
-  Eksisterende eiendomsgrenser



	MALVIK KOMMUNE	Koordinatsystem: UTM zone 32 eurof 89
	Mindre reguleringsendring iht. plan- og bygningsloven § 12-14	Kilde for geodata: Malvik kommune
	REGULERINGSPLAN FOR MOAN OG SANDFJÆRA	Dato for geodata: 06.08.2013
		Målestokk: 1:2000 (A3)

REVISJONER	DATO	SIGN.	REVISJONER	DATO	SIGN.

SAKSBEHANDLING IPLG. PLAN- OG BYGNINGSLOVEN	SAKSNR.	DATO	SIGN.
Kunngjøring av oppstart av planarbeid			IBS
1. gangsbehandling i det faste utvalg for plansaker			
Offentlig ettersyn (fra - til)			
2. gangsbehandling i det faste utvalg for plansaker			
Kommunestyrets vedtak			

Forslagstiller: Hornmøvik Sjøside og Malvik kommune	Konsulent: tegn_3 as	Plan-ID: Kommunens saknr.:
Dato: 12.08.2013	Sign.: IBS	