



Statens vegvesen

DETALJREGULERING

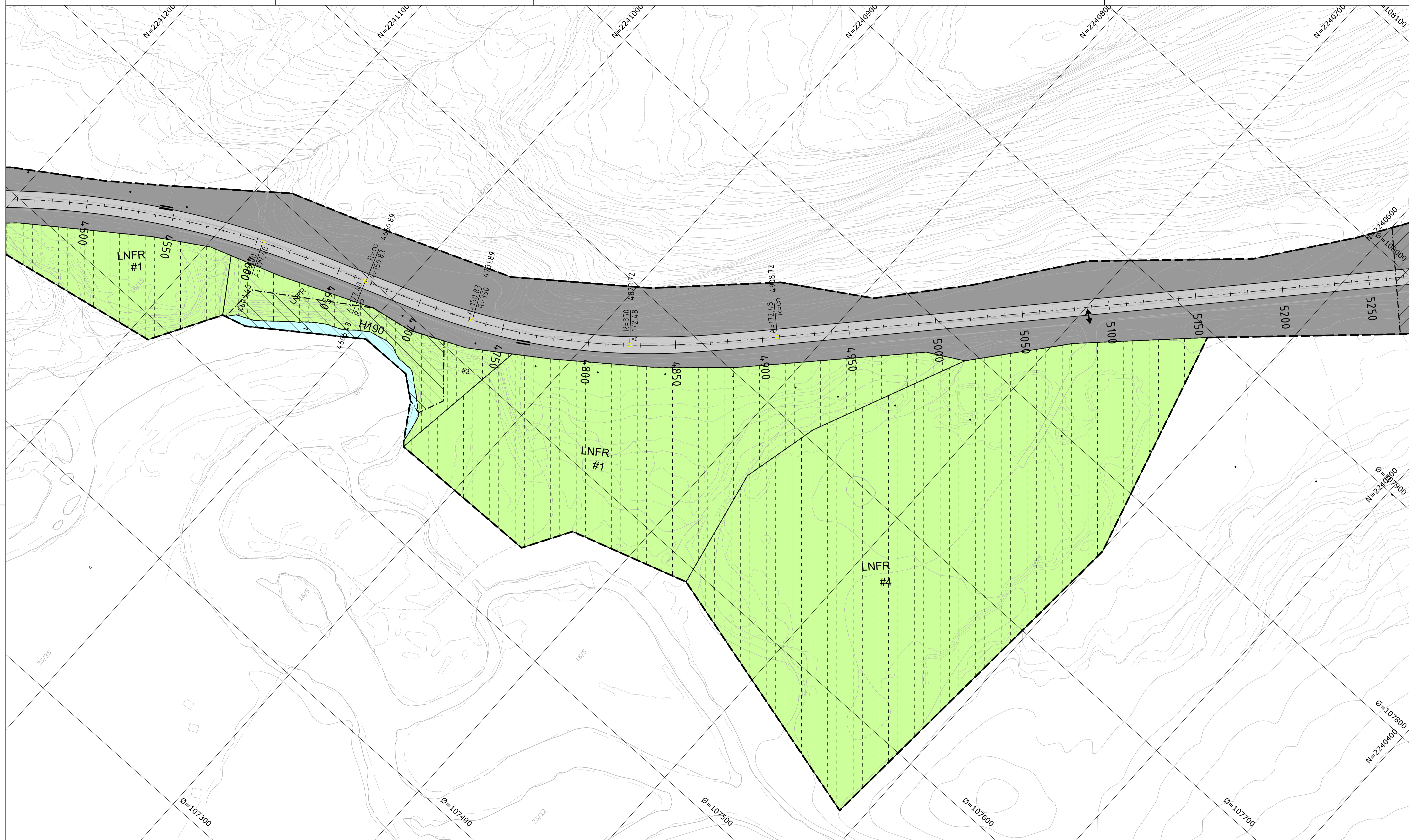
VEDLEGG 1 PLANKART

E6 Olsborg-Heia delstrekning 2

Olsborg/Høgtun-Solør Målselv
kommune

nasjonal arealplan id:
1924 -2016001





Tegnforklaring

Reguleringsplan PBL 2008

§12-5. Nr. 2 - Samferdselsanlegg og teknisk infrastruktur

- SKV Kjøreveg
- SGS Gang-/sykkelveg
- SGG Gangveg/gangareal
- SVT Annen veggrunn - tekniske anlegg
- SVG Annen veggrunn - grøntareal
- SKH Kollektivholdeplass
- SPP Parkeringsplasser

§12-5. Nr. 5 - Landbruks-, natur- og friluftsmål samt reindrift

- LNFR LNFR areal for nødvendige tiltak for landbruk og reindrift og gårdstilknyttet næringsvirksomhet basert på gårdens ressursgrunnlag

§12-5. Nr. 6 - Bruk og vern av sjø og vassdrag med tilhørende strandsone

- V Bruk og vern av sjø og vassdrag med tilhørende strandsone

§12-6 - Hensynsoner

- H190 Andre sikringssoner
- H390 Høyspenninganlegg (inkl høyspentkabler)

- H390 Annen fare
- H520 Hensyn reindrift

§12-7 - Bestemmelseområder

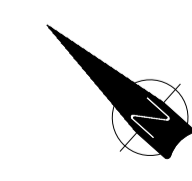
- Anlegg- og riggområde
- RpGrense
- RpFormålGrense
- RpBestemmelseGrense
- RpSikringGrense
- RpFareGrense
- RpAngittHensynGrense

Punktsymboler

- Stenging av avkjørsel
- Avkjørsel - både inn og utkjøring
- Avkjørsel - kun innkjøring
- Avkjørsel - kun utkjøring

----- Frisiktilinje

Kilde for basiskart: Statens kartverk
 Dato for basiskart: 4.4.2017
 Ekvidistanse 1 m
 Kartmålestokk: 1:1000 m (A1)



Revisjon	Dato	Saksnr.	Signatur
E6 Olsborg - Heia delstrekning 2			
Forslag til detaljregulering			
Saksbehandling i følge plan- og bygningsloven		Dato	Saksnr.
Kunngjøring oppstart av reguleringsplanarbeid		22.5.2014	2014/967-3
Vedtatt om høring og offentlig ettersyn		7.4.2017 - 31.5.2017	
Vedtatt Målselv kommune		6.12.2017	104/2017
Målselv kommune		Dato: 28.9.2017	Utarbeidet av: eirasb
Stotens vegvesen		PRDF - nummer: 19EV00006R_0010	Saksbehandler: Martha Stalsberg
			Tegningsnummer: R206



Tegnforklaring

Reguleringsplan PBL 2008

§12-5. Nr. 2 - Samferdselsanlegg og teknisk infrastruktur

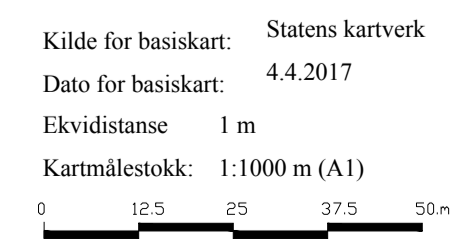
- SKV Kjøreveg
- SGS Gang-/sykkelveg
- SGG Gangveg/gangareal
- SVT Annen veggrunn - tekniske anlegg
- SVG Annen veggrunn - grøntareal
- SKH Kollektivholdeplass
- SPP Parkeringsplasser

§12-5. Nr. 5 - Landbruks-, natur- og friluftsmål samt reindrift

- LNFR LNFR areal for nødvendige tiltak for landbruk og reindrift og gårdstilknyttet næringsvirksomhet basert på gårdens ressursgrunnlag
- V Bruk og vern av sjø og vassdrag med tilhørende strandsone
- §12-6 - Hensynssoner**
- H190 Andre sikringssoner
- H370 Høyspenningsanlegg (inkl høyspentkabler)

- H390 Annen fare
- H520 Hensyn reindrift
- §12-7 - Bestemmelseområder**
- Anlegg- og riggområde
- Linjesymbol**
- RpGrense
- RpFormålGrense
- RpBestemmelseGrense
- RpSikringGrense
- RpFareGrense
- RpAngittHensynGrense

- Punktsymboler**
- Frisiktlinje
 - Stenging av avkjørsel
 - Avkjørsel - både inn og utkjøring
 - Avkjørsel - kun innkjøring
 - Avkjørsel - kun utkjøring



Revisjon	Dato	Saksnr.	Signatur
E6 Olsborg - Heia delstrekning 2			
Forslag til detaljregulering			
Saksbehandling i følge plan- og bygningsloven		Dato	Saksnr.
Dato for oppstartsmøte		22.5.2014	
Kunngjøring oppstart av reguleringsplanarbeid		13.6.2017	2014/967-3
Vedtatt om høring og offentlig ettersyn		7.4.2017 - 31.5.2017	
Periode for høring og offentlig ettersyn		6.12.2017	104/2017
Vedtatt Målselv kommune		Dato: 28.9.2017	Utarbeidet av: eirasb
		PRDF - nummer 19EV00006R_0010	Saksbehandler Martha Stalsberg
			Tegningsnummer: R207

