

6615900




6615800

326400




326500

Teiknforklaring


Bygninger og anlegg (PBL § 12-5, nr. 1)

-  Småbåtanlegg i sjø og vassdrag, BSB
-  Småbåtanlegg i sjø og vassdrag med tilhørende strandsoner, BBS
-  Naust, BUN

Samferdsle og teknisk infrastruktur (PBL § 12-5, nr. 2)


-  Veg, SV
-  Annan veggrunn - tekniske anlegg, SVT
-  Parkeringsplass, SPA

Landbruks-, natur- og friluftsmål (PBL § 12-5, nr. 5)


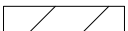
-  Naturformål av LN
-  Friluftsmål, LF

Bruk og vern av sjø og vassdrag med tilhørende strandsoner









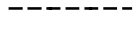

(PBL § 12-5, nr. 6)

-  Bruk og vern av sjø og vassdrag med tilhørende strandsoner, V

Omsynssoner (PBL § 12-6)

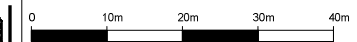
-  Frisikt, H140
-  Bevaring naturmiljø, H560

Linjesymbol

-  Plangrense
-  Føremålsgrænse
-  Byggegrænse
-  Frisiktlinje i veikryss
-  Sikringsgrænse
-  Omriss av planlagte bygninger
-  Regulert kant køyrebane
-  Regulert parkeringsfelt
-  Måle-/avstandslinje
-  Omsynsgrænse - bevaring av naturmiljø

PlanID: 201305
 Kartgrunnlag: Etne kommune
 Dato for uttak: 14.11.2013
 Datum: Euref89, UTM32, NN54
 Ekvidistans: 1m
 Målestokk: 1:1000

Dato: 04.03.2015
 Utskriftsformat: A3



Rev.	Dato	Sign.
01	01.12.2015	EPS
02	16.02.2016	EPS
03	21.12.2017	KJS

Detaljregulering for Gjerdsvik naustområde

Del av gnr. 11, bnr. 1 og gnr. 15, bnr. 1



SAKSHANDSAMING JF. PLAN- OG BYGNINGSLOVA	SAKSNR.	DATO	SIGN.
Kunngjering oppstart		18.11.2013	ES
1. gongs handsaming i det faste utvalet for plansaker	026/15	30.04.2015	ROB
Offentleg ettersyn frå 28.05.2015 til 09.07.2015			
2. gongs handsaming i det faste utvalet for plansaker	101/16	10.11.2016	ROB
Kommunestyret sitt vedtak:	084/16	15.12.2016	ROB
Behandling av endra planforslag			
Offentleg ettersyn frå _____ til _____			
Behandling av endra planforslag			
Kommunestyret sitt vedtak:			